

# Plano de Sinalização Temporária

---

“Manutenção de redes de Saneamento e de  
Abastecimento de água”

---

Trabalhos na localidade de Chamusca (Concelho de Chamusca)  
- Rua do Visconde de Santa Margarida

---

## **Entidade Executante:**

EcoEdifica - Ambiente e Construções, S.A.

## **1. Introdução**

A presente memória descritiva e justificativa insere-se no âmbito da “Manutenção de redes de Saneamento e de Abastecimento de Água”.

Procura-se com o presente plano de sinalização dar cumprimento ao estabelecido no Decreto Regulamentar 22-A/98, com as alterações introduzidas pelos decretos regulamentares 41/2002, de 20 de Agosto e 13/2003, de 26 de Junho, o qual deve ser alvo de aprovação pelo Dono de Obra.

## **2. Descrição dos trabalhos**

O trabalho refere-se à execução de um ramal de saneamento.

Devido à localização dos trabalhos, optar-se-á pela sinalização de trânsito proibido excepto moradores e de desvios de trânsito com caminhos alternativos, sendo que o esquema de sinalização se encontra em anexo. A sinalização temporária adotada será mantida até final dos trabalhos.

## **3. Plano de sinalização**

### **3.1 Esquema de Sinalização**





Os esquemas de sinalização a adotar no decorrer dos trabalhos será o seguinte:

- “Trânsito proibido excepto moradores”
- “Setas de Desvio e caminhos alternativos”

#### **3.1.1 Trânsito proibido excepto moradores**

O esquema abaixo descrito usar-se-á nomeadamente na Rua do Visconde de Santa Margarida.

Na frente de trabalho acima descrito, será colocada sinalização, sendo que esta será colocada nos dois sentidos de trânsito. Os sinais verticais utilizados são especificados de seguida:

Símbolo	Significado
	Trânsito Proibido excepto moradores
	Trabalhos na Via
	Perigos vários
	Setas de Desvio

### 3.2 Esquema de Sinalização a adotar nos arruamentos sujeitos a intervenção

Relativamente à intervenção, o esquema de sinalização temporária encontra-se em *Anexo*.

Os trabalhos nos arruamentos da Obra serão iniciados no dia 22/02/2016 tendo uma duração prevista de 2 dias.

O Plano de Sinalização Temporária poderá ser adaptado, caso se verifique essa necessidade, por razões alheias aos trabalhos desenvolvidos no âmbito desta Empreitada.

A Entidade Executante

O Dono de Obra

---



---

# Anexo

## Plano de Sinalização Temporária

- Rua do Visconde de Santa Margarida

---