

## EDITAL

### SUBSISTEMA DE ABASTECIMENTO DE ÁGUA DA PARREIRA / GAVIÃOZINHO E CHOUTO (Integrado no Sistema Intermunicipal de Abastecimento de Água e Saneamento da Lezíria do Tejo)


Nos termos e para os efeitos previstos na parte final do n.º 1 e no n.º 2 do artigo 17º do Código das Expropriações (Lei n.º 168/99, de 18 de Setembro), ficam notificados os proprietários e demais interessados de que o Senhor Secretário de Estado da Administração Local, por despacho de 10 de setembro de 2014, a pedido da AR - Águas do Ribatejo, E.M., S.A., aprovou a expropriação com caráter de urgência da parcela a seguir identificada:

Mapa de Parcelas						
Parcela	Proprietário(s)	Outros interessados	Área (m²)	Matriz (freguesia do Chouto)		N.º da descrição do registo predial
				Rústico	Urbano	
3	Sociedade Agrícola da Perna Molhada, S.A.	--	300	1 - H / H1	--	270

A expropriação destina-se à implantação de infraestruturas afetas ao Subsistema de Abastecimento de Água da Parreira / Gaviãozinho e Chouto

Salvaterra de Magos, 22 de setembro de 2014

O Presidente do Conselho de Administração



(Francisco Silvestre de Oliveira)

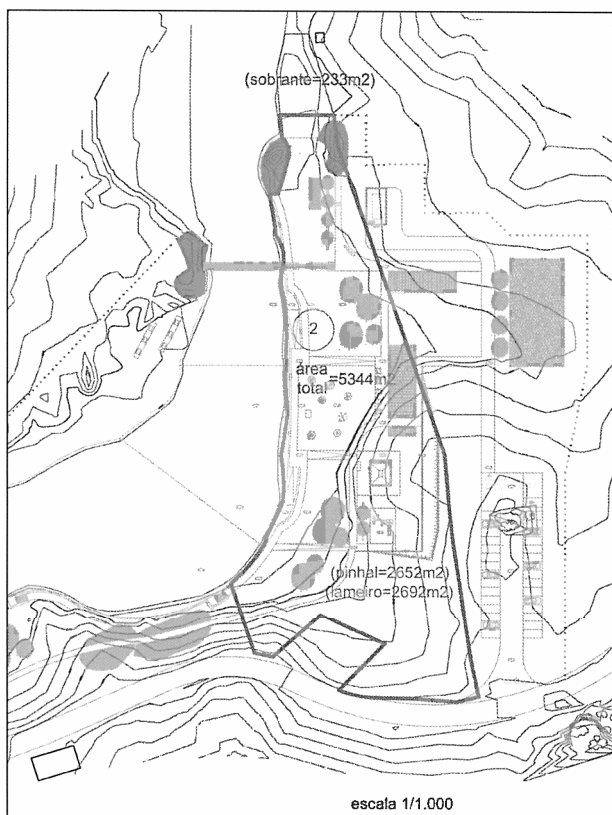
**AR - Águas do Ribatejo, EM, SA**

Rua Gaspar Costa Ramalho, nº 38, 2120-098 Salvaterra de Magos  
Telefone: +351 263 509 400 Fax: +351 263 509 499

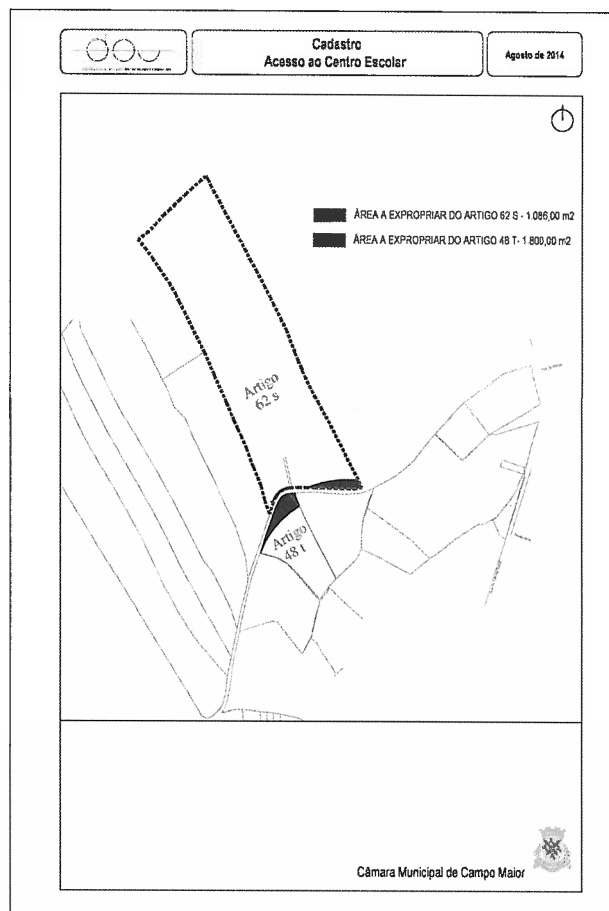
NIF 508345464 Capital Social 6.871.681€ Registada na Conservatória do Registo Comercial de Santarém  
Email: geral@aguasdoribatejo.com www.aguasdoribatejo.com

Locais, e tem em consideração os documentos constantes do Processo n.º 13.008.13/DMAJ, daquela Direção-Geral.

12 de setembro de 2014. — O Subdiretor-Geral, Eugénio Barata.



208092568



208092787

**Declaração n.º 166/2014**

Torna-se público que o Secretário de Estado da Administração Local, por despacho de 10/09/2014, no exercício das competências previstas no n.º 1 do artigo 3.º do Decreto-Lei n.º 123/2010, de 12 de novembro, e nos termos e para os efeitos previstos nos artigos 1.º, 2.º e 3.º, todos do mesmo decreto-lei, sob proposta da Câmara Municipal de Campo Maior, aprovou o mapa de parcelas constante da Informação Técnica I-000860-2014, de 04/09/2014, da Direção-Geral das Autarquias Locais, cuja expropriação, com caráter urgente, é necessária à «Construção da Variante Urbana de Acesso à Zona Norte de Campo Maior», com os fundamentos de facto e de direito aí expostos e tendo em consideração os documentos constantes do processo n.º 13.019.14/DMAJ, daquela Direção-Geral, onde podem ser consultados.

**Mapa de parcelas**

N.º parcela	Proprietário(s)	Área (m <sup>2</sup> )	Matriz (Freguesia de S. João Baptista)		N.º da descrição do registo predial
			Rústico	Urbano	
1	Maria de Jesus Nabeiro Caramelo Garcia.	1 086	62, secção S		2242
2	Herdeiros de Dinis Pereira Grilo.	1 800	48, secção T		5899

12 de setembro de 2014. — O Subdiretor-Geral, Eugénio Barata.

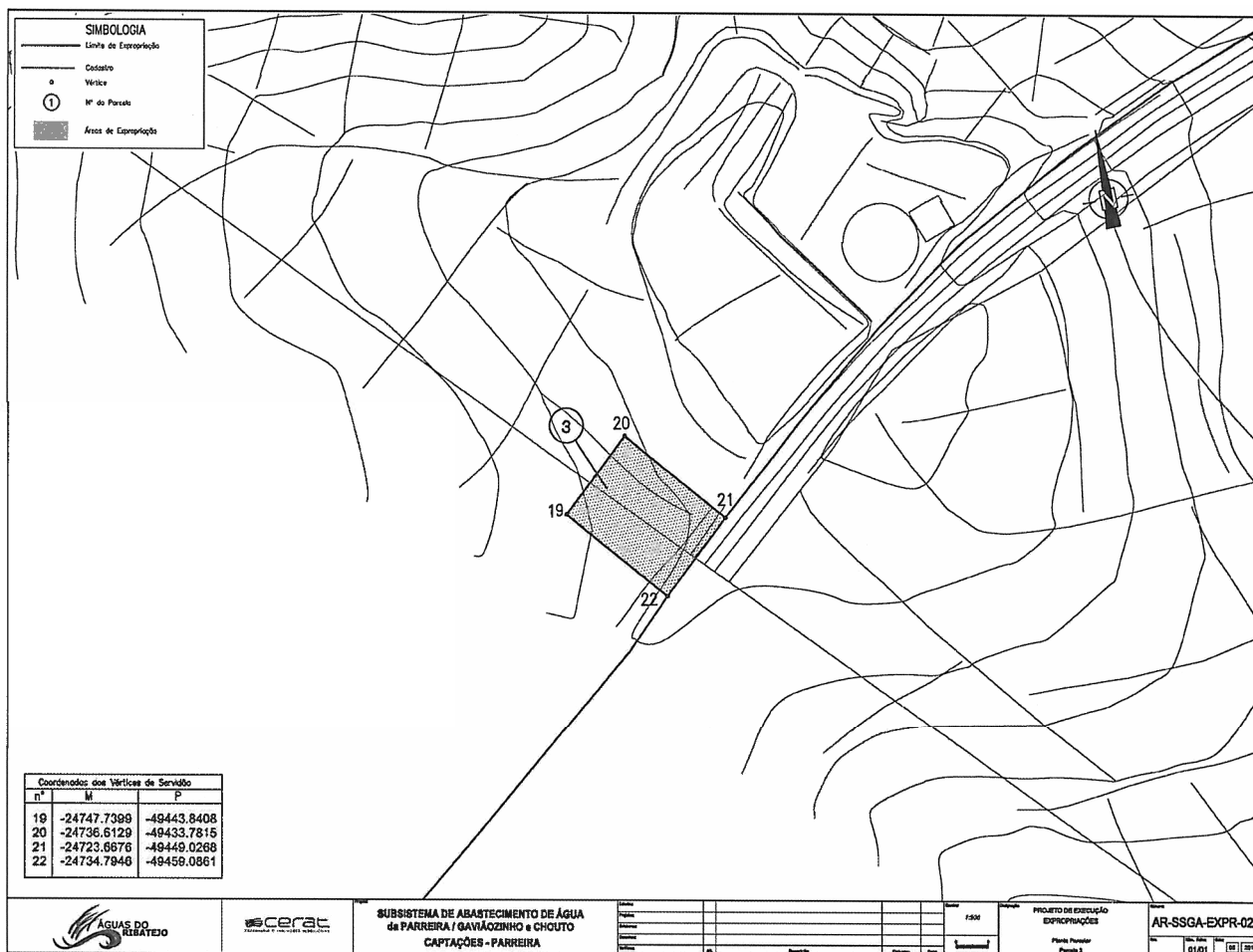
**Declaração n.º 167/2014**

Torna-se público que o Secretário de Estado da Administração Local, por despacho de 10 de setembro de 2014, no exercício das competências previstas no n.º 1 do artigo 3.º do Decreto-Lei n.º 123/2010, de 12 de novembro, e nos termos e para os efeitos previstos nos artigos 1.º, 2.º e 3.º, todos do mesmo decreto-lei, sob proposta da AR — Águas do Ribatejo, E. M., S. A., aprovou o mapa de identificação de parcela constante da informação técnica I-000903-2014, de 4 de setembro de 2014, da Direção-Geral das Autarquias Locais, cuja expropriação, com caráter urgente, é necessária à «Execução do Subsistema de Abastecimento de Água da Parreira/Gaviãozinho e Chouto», com os fundamentos de facto e de direito aí expostos e tendo em consideração os documentos constantes do processo n.º 13.016.14-A/DMAJ, daquela Direção-Geral, onde podem ser consultados.

**Mapa de identificação da parcela a expropriar**

Número da parcela	Proprietário	Área (m <sup>2</sup> )	Matriz (freguesia de Vale de Cavalos)		Número da descrição do registo predial
			Rústico	Urbano	
3	Sociedade Agrícola da Perna Molhada, S. A.	300,00	1 Secção H-H1	—	270

12 de setembro de 2014. — O Subdiretor-Geral, Eugénio Barata.



208092835

**Declaração n.º 168/2014**

Torna-se público que o Secretário de Estado da Administração Local, por despacho de 4 de setembro de 2014, no exercício das competências previstas no n.º 1 do artigo 3.º do Decreto-Lei n.º 123/2010, de 12 de novembro, e nos termos e para os efeitos previstos nos artigos 1.º, 2.º e 3.º, todos do mesmo decreto-lei, sob proposta da AR — Águas do Ribatejo, EM, S. A., aprovou o mapa de identificação de parcela constante da Informação Técnica I-000877-2014, de

19 de agosto de 2014, da Direção-Geral das Autarquias Locais, cuja expropriação, com caráter urgente, é necessária à implantação de infraestruturas afetas ao «Subsistema de Abastecimento de Água da Carregueira — Arripiado», com os fundamentos de facto e de direito aí expostos e tendo em consideração os documentos constantes do processo n.º 13.034.014/DMAJ, daquela Direção-Geral, onde podem ser consultados.

**Mapa de parcela**

Número da parcela	Proprietário(s)	Área (metros quadrados)	Matriz (Freguesia da Carregueira)		Número da descrição do registo predial
			Rústico	Urbano	
1	José de Almeida Godinho Monteiro Gomes . . . . .	405	3 (Secções I-I1-I2)		986