



CÂMARA MUNICIPAL DA CHAMUSCA

PLANO MUNICIPAL DE EMERGÊNCIA DE PROTEÇÃO  
CIVIL DA CHAMUSCA

PARTE III

# INVENTÁRIO, MODELOS E LISTAGENS

Versão 0.5 | julho 2019

Elaborado por:



## Importante!

Antes de imprimir este documento, pense bem se é mesmo necessário. Poupe eletricidade, toner e papel.

Se optar por imprimir, o documento foi especialmente preparado para ser impresso com a opção frente e verso. Utilize os dois lados da mesma folha.

Ajude a proteger o ambiente.

## Ficha técnica do documento

<b>Título:</b>	Plano Municipal de Emergência de Proteção Civil da Chamusca Parte III – Inventário, modelos e listagens
<b>Mês e ano:</b>	julho de 2019
<b>Versão:</b>	0.5
<b>Promotor:</b>	Câmara Municipal de Chamusca
<b>Diretor do plano:</b>	Paulo Queimado   Presidente da Câmara Municipal de Chamusca
<b>Supervisão:</b>	Armando Mira   Coordenador Municipal de Proteção Civil Helena Petisca   Técnica Superior
<b>Elaboração:</b>	GET Safety
<b>Coordenador técnico:</b>	Miguel Lemos   Proteção Civil
<b>Equipa técnica:</b>	Gonçalo Louro   Geografia Raquel Santos   Geografia

## Índice

Ficha técnica do documento .....	3
Índice de quadros .....	5
Registo de atualizações .....	6
Lista de acrónimos.....	7
<b>1. Inventário de meios e recursos.....</b>	<b>9</b>
1.1. Equipamentos.....	9
1.2. Máquinas.....	10
1.3. Viaturas.....	12
1.4. Recursos Humanos .....	15
1.5. Instalações .....	16
<b>2. Lista de contactos.....</b>	<b>19</b>
2.1. Comissão Municipal de Proteção Civil.....	19
2.2. Centro de Coordenação Operacional Municipal.....	21
2.3. Contactos dos Organismos e Entidades .....	22
<b>3. Modelos .....</b>	<b>24</b>
3.1. Modelos de Relatórios.....	24
3.2. Modelos de Requisições .....	36
3.3. Modelos de Comunicados .....	37
<b>4. Lista de distribuição .....</b>	<b>42</b>
4.1. Serviços de Proteção Civil .....	42
4.2. CMPC de Chamusca .....	42
4.3. Agentes de Proteção Civil .....	42
4.4. Organismos e Entidades de Apoio .....	42

## Índice de quadros

Quadro 1 - Inventário de equipamentos.....	9
Quadro 2 - Inventário de máquinas .....	10
Quadro 3 - Inventário de viaturas .....	12
Quadro 4 - Listagem de recursos humanos.....	15
Quadro 5 - Listagem de instalações.....	16
Quadro 6 - Entidades permanenetes da CMPC .....	19
Quadro 7 - Entidades convidadas da CMPC .....	19
Quadro 8 - Contactos do CCOM de Chamusca .....	21

RASCUNHO

Registo de atualizações

Versão	Alteração	Data da alteração	Data de aprovação	Entidade aprovadora	Observações
#		dd/mm/aaaa	dd/mm/aaaa		
		dd/mm/aaaa	dd/mm/aaaa		

RASCUNHO

## Lista de acrónimos

<b>AHBV</b>	Associação Humanitária de Bombeiros Voluntários
<b>AI</b>	Área de intervenção
<b>ANAC</b>	Autoridade Nacional de Aviação Civil
<b>ANEPC</b>	Autoridade Nacional de Emergência de Proteção Civil
<b>APA</b>	Agência Portuguesa do Ambiente
<b>APC</b>	Agentes de Proteção Civil
<b>ARS</b>	Administração Regional de Saúde
<b>CB</b>	Corpo de Bombeiros
<b>CCO</b>	Centros de Coordenação Operacional
<b>CCOD</b>	Centro de Coordenação Operacional Distrital
<b>CCOM</b>	Centro de Coordenação Operacional Municipal
<b>CCON</b>	Centro de Coordenação Operacional Nacional
<b>CDOS</b>	Comando Distrital de Operações de Socorros
<b>CDPC</b>	Comissão Distrital de Proteção Civil
<b>CELOG</b>	Célula de Logística
<b>CELOP</b>	Célula de Operações
<b>CEPLAN</b>	Célula de Planeamento
<b>CIM</b>	Comunidade Intermunicipal
<b>CM</b>	Câmara Municipal
<b>CMPC</b>	Comissão Municipal de Proteção Civil
<b>CNOS</b>	Comando Nacional de Operações de Socorro
<b>CNPC</b>	Comissão Nacional de Proteção Civil
<b>CODIS</b>	Comandante Operacional Distrital
<b>COMPIC</b>	Coordenador Operacional Municipal
<b>COS</b>	Comandante das Operações de Socorro
<b>CP</b>	Comboios de Portugal
<b>CPX</b>	Command Post Exercise
<b>CVP</b>	Cruz Vermelha Portuguesa
<b>DIOPS</b>	Dispositivo Integrado de Operações de Proteção e Socorro
<b>EAPS</b>	Equipas de Apoio Psicossocial
<b>EAT</b>	Equipa de Avaliação Técnica
<b>EDP</b>	Energias de Portugal
<b>ERAS</b>	Equipa de Reconhecimento e Avaliação de Situação
<b>ESO</b>	Esquema de Sustentação Operacional
<b>FA</b>	Forças Armadas
<b>FEPC</b>	Força Especial de Proteção Civil
<b>FS</b>	Forças de Segurança
<b>GIPS</b>	Grupos de Intervenção em Proteção e Socorro
<b>GNR</b>	Guarda Nacional Republicana
<b>HAZMAT</b>	Hazardous Materials
<b>ICNF</b>	Instituto de Conservação da Natureza e Florestas
<b>INEM</b>	Instituto de Emergência Médica
<b>INML</b>	Instituto Nacional de Medicina Legal
<b>INMLCF</b>	Instituto Nacional de Medicina Legal e Ciência Forense
<b>IPMA</b>	Instituto Português do Mar e da Atmosfera
<b>IPSS</b>	Instituição Particular de Serviço Social
<b>IRN</b>	Instituto de Registo de Notariado
<b>ISS</b>	Instituto de Segurança Social
<b>JF</b>	Junta de Freguesia
<b>MP</b>	Ministério Público
<b>OCS</b>	Órgãos de Comunicação Social
<b>OEA</b>	Organismos e Entidade de Apoio
<b>OPP</b>	Ordem dos Psicólogos Portugueses

<b>PCMun</b>	Posto de Comando Municipal
<b>PCO</b>	Posto de Comando Operacional
<b>PDM</b>	Plano Diretor Municipal
<b>PEA</b>	Plano Estratégico de Ação
<b>PEE</b>	Plano de Emergência Externo
<b>PEI</b>	Plano de Emergência Interno
<b>PJ</b>	Polícia Judiciária
<b>PMDFCI</b>	Plano Municipal de Defesa da Floresta Contra Incêndios
<b>PMEPC</b>	Plano Municipal de Emergência de Proteção Civil
<b>POM</b>	Plano Operacional Municipal
<b>PT</b>	Portugal Telecom
<b>RELIS</b>	Relatório Inicial de Situação
<b>REN</b>	Redes Energéticas Nacionais
<b>SEF</b>	Serviço de Estrangeiros e Fronteiras
<b>SF</b>	Sapadores Florestais
<b>SGO</b>	Sistema de Gestão de Operações
<b>SIOPS</b>	Sistema Integrado de Operações de Proteção e Socorro
<b>SIRESP</b>	Sistema Integrada de Rede de Emergência e Segurança de Portugal
<b>SMPC</b>	Serviço Municipal de Proteção Civil
<b>SNPC</b>	Sistema Nacional de Proteção Civil
<b>TO</b>	Teatro de Operações
<b>TTX</b>	Table Top Exercise
<b>ZA</b>	Zona de Apoio
<b>ZAP</b>	Zona de Apoio Psicológico
<b>ZCAP</b>	Zona de Concentração e Apoio às Populações
<b>ZCI</b>	Zona de Concentração e Irradiação
<b>ZCR</b>	Zona de Concentração de Reforços
<b>ZI</b>	Zona de Intervenção
<b>ZRAL</b>	Zona de Receção e Apoio Logístico
<b>ZRE</b>	Zona de Risco de Exposição
<b>ZRnM</b>	Zona de Reunião de Mortos
<b>ZRR</b>	Zona de Receção de Reforços
<b>ZS</b>	Zona de Sinistro



## 1. Inventário de meios e recursos

### 1.1. Equipamentos

Quadro 1 - Inventário de equipamentos

Categoria	Equipamento	Qtd.	Localização	Entidade	Responsável	Contacto
Agrícola & Florestal	Câmaras frigoríficas			Agromais	Ricardo M. Silvestre	

RASCUNHO

## 1.2. Máquinas

Quadro 2 - Inventário de máquinas

Categoria	Capacidade	Qtd.	Localização	Entidade	Responsável	Contacto
Máquina de Rasto		1		Silvestrys - Serviços Agro - Florestais, Lda		
Máquina de Rasto		1		Manuel Rodrigues António & Filhos, Lda		
Máquina de Rasto		1		Socriter - Sociedade Ribatejana de Terraplanagens, Lda		
Pá-carregadora de rodas		1		Lena Agregados	José Joaquim Ramiro	
Empilhador telescópio		1		Queimado - Sociedade eletrotécnica, Lda	Sofia Queimado	
Plataforma elevatória		1		Queimado - Sociedade eletrotécnica, Lda	Sofia Queimado	
Trator		1		Junta de Freguesia de Vale de Cavalos	José Trindade	
Trator com reboque		1		União das Freguesias da Parreira e Chouto	Bruno Oliveira	
Jumper		1		União das Freguesias da Parreira e Chouto	Bruno Oliveira	
Pá Carregadora		2		Sóbritas, Lda.	Paulo Sapata	
Giratória		1		Sóbritas, Lda.	Paulo Sapata	
Grua florestal		1		João Boiada e Fernanda - Comércio de Madeira, Lda.	João Boiada	
Trator de grande porte + reboques		2		João Boiada e Fernanda - Comércio de Madeira, Lda.	João Boiada	
Giratória		1		João Boiada e Fernanda - Comércio de Madeira, Lda.	João Boiada	
Multicarregadora		1		Paulo Jorge da Cruz Moreira (Construção Civil)	Paulo Moreira	
Trator borracheiro + Reboques + Grades		2		Dias e Rodrigues 2 Unipessoal, Lda.	João Maria Rodrigues	
Trator		2		António C. Mendes Unipessoal, Lda	António Maria Francisco	
Trator com reboque		5		Vale da Lama, Lda	Garry	

Trator com reboque	1	Junta de Freguesia do Ulme	Mário Ferreira
Retroescavadora	1	João das Neves Vital Lourenço	João Vital
Giratória	1	João das Neves Vital Lourenço	João Vital
Monta Cargas	1	João das Neves Vital Lourenço	João Vital
Manitou	1	João das Neves Vital Lourenço	João Vital
Rubia de carregamento	1	João das Neves Vital Lourenço	João Vital
Rasto contínuo	6	Socriter, Lda	Manuel Oliveira
Giratória	3	Socriter, Lda	Manuel Oliveira
Trator borracheiro	2	Socriter, Lda	Manuel Oliveira
Dumper A30	2	Socriter, Lda	Manuel Oliveira

## 1.3. Viaturas

Quadro 3 - Inventário de viaturas

Categoria	Capacidade	Qtd.	Localização	Entidade	Responsável	Contacto
Autocarro				Câmara Municipal da Chamusca		
Mini-bus		2		Câmara Municipal da Chamusca		
Ford Transit		2		Câmara Municipal da Chamusca		
Carrinha Ligeira Mercadorias		2		M. J. Nalha	José M. V. Nalha	
Empilhadores		2		M. J. Nalha	José M. V. Nalha	
Carrot Oficina		3		M. J. Nalha	José M. V. Nalha	
Carrinha Ligeira		9		União das Freguesias da Chamusca e Pinheiro Grande	Rui Martinho	
Ligeira de passageiros		1		Abel Mira Vicente Lucas	Abel Mira Lucas	
Mista ligeira		1		Abel Mira Vicente Lucas	Abel Mira Lucas	
Viatura funerária		2		Agência Funerária Bento e Lucas, Lda.	Abel Mira Lucas	
Ligeira de mercadorias		1		Farmácia S.Pedro	João Luis Cabeça	
Pesado de carga		1		Aníbal Farinha Alves e Filhos, Lda.	Aníbal Farinha	
Apoio		2		Manuel José C. Trincão, Lda	André Madeira	
Carrinha Ligeira Comercial		9		Cesar Castelão e Filhos, Lda - A Persistente	Nuno Castelão	
Todo-o-terreno		1		Posto de GNR - Chamusca	Paulo Petinga	
Ligeiro		1		Posto de GNR - Chamusca	Paulo Petinga	
Mota		1		Posto de GNR - Chamusca	Paulo Petinga	
Ligeiro		5		Queimado - Sociedade eletrotécnica, Lda	Sofia Queimado	
Ligeiro (8 lugares+29 lugares (velha))		1		Lar da 3ª idade da Chamusca	Nuno Castelão	
Ligeiro Comercial		1		Lar da 3ª idade da Chamusca	Nuno Castelão	
Ligeiro (9 lugares)		1		ADPEC - Grupo Etnográfico Paul da Trava	Diamantino Condeço	
Ligeiro (9 lugares)		1		Junta de Freguesia de Vale de Cavalos	José Trindade	

Ligeiro (5 lugares)	1	Junta de Freguesia de Vale de Cavalos	José Trindade
Ligeiro (7 lugares + carga)	1	Junta de Freguesia de Vale de Cavalos	José Trindade
Ligeiro (9 lugares)	1	Aconchego - Centro de Apoio Social	Vitor Hugo Costa
Ligeiro (9 lugares + Cadeira de Rodas)	1	Aconchego - Centro de Apoio Social	Vitor Hugo Costa
Ligeiro (4 Lugares)	1	Aconchego - Centro de Apoio Social	Vitor Hugo Costa
Ligeiro (9 Lugares)		Centro de Apoio Social da Parreira	
Ligeiro de apoio domiciliário (3 lugares)	1	Centro de Apoio Social da Parreira	
Carrinha de caixa aberta (3,5kg)	2	União das Freguesias da Parreira e Chouto	Bruno Oliveira
Carrinha (9 lugares)	4	União das Freguesias da Parreira e Chouto	Bruno Oliveira
Ligeiro	2	União das Freguesias da Parreira e Chouto	Bruno Oliveira
Ligeiro de transporte de pessoal	5	Centro de Acolhimento Social do Chouto	João Gabriel
Ligeiro (3 lugares, apoio domiciliário)	1	Centro de Acolhimento Social do Chouto	João Gabriel
Ligeiro Mercadorias	1	Sóbritas, Lda.	Paulo Sapata
Camião	4	Sóbritas, Lda.	Paulo Sapata
Ligeiro	6	Terraforte - Produtos para Agricultura, Lda.	Manuel José Anjos
Ligeiro Mercadorias	1	Snack-Bar O Retiro	Luís Vieira Silva
Transporte de Pessoal e Apoio	10	Centro de Apoio Social da Carregueira	Duarte Arsénio
Trator agrícola	1	Centro de Apoio Social da Carregueira	Duarte Arsénio
Camião pesado	1	João Boiada e Fernanda - Comércio de Madeira, Lda.	João Boiada
Carrinha de caixa aberta (3,5kg)	2	João Boiada e Fernanda - Comércio de Madeira, Lda.	João Boiada
Ligeiro (3 lugares, mercadorias)	1	João Boiada e Fernanda -	João Boiada

		Comércio de Madeira, Lda.	
Ligeiro (7 lugares)	1	João Boiada e Fernanda - Comércio de Madeira, Lda.	João Boiada
Pesado de carga	1	Paulo Jorge da Cruz Moreira (Construção Civil)	Paulo Moreira
Ligeiro carga	2	Paulo Jorge da Cruz Moreira (Construção Civil)	Paulo Moreira
Ligeiro Mercadorias	2	Paulo Jorge da Cruz Moreira (Construção Civil)	Paulo Moreira
Camião com reboque (diferentes tipos)	10	Eurovalador - Sociedade de Transportes, Lda	Vitor Morgado
Carrinha de caixa aberta	7	Dias e Rodrigues 2 Unipessoal, Lda.	João Maria Rodrigues
Veículo florestal (combate a incêndios)	1	Dias e Rodrigues 2 Unipessoal, Lda.	João Maria Rodrigues
Carrinha Ligeira	5	António C. Mendes Unipessoal, Lda	António Maria Francisco
Ligeiro	2	Vale da Lama, Lda	Garry
Passageiros	1	Vale da Lama, Lda	Garry
Carrinha (9 lugares)	1	Junta de Freguesia do Ulme	Mário Ferreira
Ligeiro (Caixa aberta)	1	Junta de Freguesia do Ulme	Mário Ferreira
Carrinha (5 lugares)	1	Junta de Freguesia do Ulme	Mário Ferreira
Ligeiro (9 lugares)	4	Centro de Dia de Ulme	João Lourenço
Ligeiro de mercadorias	2	Centro de Dia de Ulme	João Lourenço
Ligeiro	2	Aguarela do Mundo - Águas de Nascente	Mário Gomes
Camião pesado	1	João das Neves Vital Lourenço	João Vital
Pesado	2	João das Neves Vital Lourenço	João Vital
Ligeiro	7	João das Neves Vital Lourenço	João Vital
Camião Transporte	1	Socriter, Lda	Manuel Oliveira
Carrinha mista ligeira	12	Socriter, Lda	Manuel Oliveira

### 1.4. Recursos Humanos

Quadro 4 - Listagem de recursos humanos

Categoria	Qtd.	Localização	Entidade	Responsável	Contacto

RASCUNHO

## 1.5. Instalações

Quadro 5 - Listagem de instalações

Categoria	Capacidade	Localização	Entidade	Responsável	Contacto
Refeições	80 pessoas		Tasquinha do Carcavelo	Luís	
Refeições	80 pessoas		Restaurante "O Corticeiro"	Luís Vieira	
Refeições	60 pessoas		Café "Ana e Joel"	Joel Fernandes	
Refeições	60 pessoas		Restaurante "O Pimenta"	José Pimenta	
Refeições	80 pessoas		Restaurante "O Moço"	Jorge Moço	
Refeições	50 pessoas		Bombeiros Voluntários da Chamusca		
Refeições	60 pessoas		Restaurante "Paragem da Ponte"		
Refeições	60 pessoas		Restaurante "O Cavaleiro"		
Refeições	60 pessoas		Restaurante "Raposo"	Sandra Raposo	
Alojamento temporário	50 pessoas		Bombeiros Voluntários da Chamusca		
Alojamento temporário	20 pessoas		Câmara Municipal da Chamusca		
Alojamento temporário	70 pessoas		Agrupamento de Escolas da Chamusca		
Alojamento temporário	40 pessoas		Junta de Freguesia de Carregueira	Joel Marques	
Alojamento temporário	30 pessoas		Junta de Freguesia de Vale de Cavalos	José Trindade	
Alojamento temporário	30 pessoas		Junta de Freguesia de Ulme	Mário Ferreira	
Alojamento temporário	30 pessoas		União de Freguesias de Parreira e Chouto	Bruno Oliveira	
Alojamento temporário	17 pessoas		Santa Casa da Misericórdia de Chamusca		
Alojamento temporário	20 pessoas		Centro de Apoio Social da Parreira		
Alojamento temporário	16 pessoas		Centro de Apoio Social do Chouto		
Alojamento temporário	35 pessoas		Centro de Apoio Social de Ulme		
Alojamento temporário	39 pessoas		Centro de Apoio Social do Aconchego		
Refeições	130 pessoas		Taverna do Areal - Restaurante	António Maia	
Alojamento temporário			E.B.1 + Jardim de Infância + Sala de apoio	Paulo Queimado	



Refeições		E.B.1 + Jardim de Infância + Sala de apoio	Paulo Queimado
Refeições		ADPEC - Grupo Etnográfico Paul da Trava	Diamantino Condeço
Refeições	30 pessoas	Aconchego - Centro de Apoio Social	Vitor Hugo Costa
Refeições		Centro de Apoio Social da Parreira	
Alojamento temporário	11 quartos	Centro de Apoio Social da Parreira	
Alojamento temporário		União das Freguesias da Parreira e Chouto	Bruno Oliveira
Alojamento temporário		União das Freguesias da Parreira e Chouto	Bruno Oliveira
Alojamento temporário		Casa Mortuária da Parreira	Bruno Oliveira
Refeições	50 lugares	Café Restaurante Pimenta	José Joaquim Pimenta
Refeições		Centro de Acolhimento Social do Chouto	João Gabriel
Alojamento temporário	20 camas	Centro de Acolhimento Social do Chouto	João Gabriel
Alojamento temporário		Sociedade Recreativa os Unidos	Joel Marques
Alojamento temporário		Sociedade Recreativa Vitória	Tiago Nunes
Refeições	40 refeições	Snack-Bar O Retiro	Luís Vieira Silva
Alojamento temporário	42 quartos	Centro de Apoio Social da Carregueira	Duarte Arsénio
Alojamento temporário		Sociedade Recreativa Arripiadense	José Freitas
Refeições		Hélix - Eduardo Nogueira da Silva	Eduardo Silva
Alojamento temporário		Hélix - Eduardo Nogueira da Silva	Eduardo Silva
Alojamento temporário		Casa João António	Joel Marques
Refeições	300 refeições	Paragem da Ponte	Mário Maia
Alojamento temporário		Jardim de Infância de Pinheiro Grande	Paulo Queimado
Alojamento temporário		Pólo da Universidade Sénior da Chamusca	Ivone Carrinho
Alojamento temporário		Campo de Futebol Pinheiro Grande - Grupo Desportivo	Rui Guedelha
Alojamento temporário		Recinto de Festas do Semideiro + Campo de Futebol	

Consumível		Vale da Lama, Lda	Garry
Refeições		Centro de Dia de Ulme	João Lourenço
Alojamento temporário	40 lugares sentados	Solar da Vila II	Tatiana Vanessa Lopes
Refeições		Recinto de Festas de Ulme	Mário Ferreira

RASCUNHO

## 2. Lista de contactos

### 2.1. Comissão Municipal de Proteção Civil

Quadro 6 - Entidades permanentes da CMPC

Entidade	Representante	Cargo	Contacto	E-mail
CM Chamusca	Paulo Queimado	Presidente da Câmara Municipal		pqueimado@cm-chamusca.pt
Coordenador Municipal				
Bombeiros Voluntários de Chamusca				secretaria.abvc@mail.telepac.pt
GNR – Posto Territorial de Chamusca	Paulo Petinga	Sargento Ajudante		petinga.pjb@gnr.pt
Autoridade de Saúde				
Unidade de Saúde Familiar Chamusca	Alzira Pereira	Diretora		usf.chamusca@arslvt.min-saude.pt
Instituto de Segurança Social – Delegação de Chamusca				
Representante das Juntas de Freguesia				

Quadro 7 - Entidades convidadas da CMPC

Entidade	Representante	Cargo	Contacto	E-mail
Agrupamento de Escuteiros 409 Chamusca	Elisabete Chora	Chefe de Agrupamento		geral.490@escutismo.pt
Agrupamento Escolar	Paulo Queimado	Presidente da Câmara Municipal		pqueimado@cm-chamusca.pt
Associação Humanitária dos Bombeiros Voluntários de Chamusca				secretaria.abvc@mail.telepac.pt
JF de Carregueira	Joel Marques	Presidente de Junta de Freguesia		j.f.carregueira@sapo.pt
JF de Ulme	Mário Ferreira	Presidente de Junta de Freguesia		presidente@freguesiadeulme.pt
JF de Vale de Cavalos	José Trindade	Presidente de Junta de Freguesia		juntafvc@gmail.com
União das Freguesias da Chamusca e Pinheiro Grande	Rui Miguel Martinho	Presidente de Junta de Freguesia		geral@chamusca-pinheirogrande.com
União das Freguesias da Parreira e Chouto	Bruno Oliveira	Presidente de Junta de Freguesia		geral@ufpc.pt

---

Santa Casa da  
Misericórdia de  
Chamusca

santacasachamusca  
@mail.telepac.pt

---

ICNF

icnf@icnf.pt

---

RASCUNHO

## 2.2. Centro de Coordenação Operacional Municipal

Quadro 8 - Contactos do CCOM de Chamusca

Entidade	Representante	Cargo	Contacto	E-mail
CM Chamusca		Coordenador Municipal de Proteção Civil		
Bombeiros Voluntários de Chamusca				secretaria.abvc@mail.telepac.pt
GNR – Posto Territorial de Chamusca	Paulo Petinga	Sargento Ajudante		petinga.pjb@gnr.pt
Autoridade de Saúde				
Unidade de Saúde Familiar Chamusca	Alzira Pereira	Diretora		usf.chamusca@arslvt.min-saude.pt
ULPC de Carregueira	Joel Marques	Presidente de Junta de Freguesia		j.f.carregueira@sapo.pt
ULPC de Chamusca e Pinheiro Grande	Rui Miguel Martinho	Presidente de Junta de Freguesia		geral@chamusca-pinheirogrande.com
ULPC de Parreira e Chouto	Bruno Oliveira	Presidente de Junta de Freguesia		geral@ufpc.pt
ULPC de Ulme	Mário Ferreira	Presidente de Junta de Freguesia		presidente@freguesiadeulme.pt
ULPC de Vale de Cavalos	José Trindade	Presidente de Junta de Freguesia		juntafvc@gmail.com

## 2.3. Contactos dos Organismos e Entidades

### ADMINISTRAÇÃO LOCAL

#### Câmara Municipal de Chamusca

Rua Direita de S. Pedro  
2140-098 Chamusca  
249 769 100  
presidente@cm-chamusca.pt

#### Junta de Freguesia de Carregueira

Rua Direita, 80  
2140-665 Carregueira  
249 740 244

#### Junta de Freguesia de Vale de Cavalos

Rua Junta de Freguesia, 17  
2140-405 Vale de Cavalos  
249 780 167  
juntafvc@gmail.com

#### Junta de Freguesia de Ulme

Rua Viriato Cabreira, 21  
2140-383 Ulme  
249 770 289  
geral@freguesiadeulme.pt

#### União de Freguesias de Parreira e Chouto

**Sede**  
Rua do Bairro Novo, 28  
2140-519 Parreira  
249 771 051  
geral@ufpc.pt

#### Delegação

Rua Nova, 41  
2140-214 Chouto  
249 771 336  
geral@ufpc.pt

#### União de Freguesias de Chamusca e Pinheiro Grande

**Sede**  
Largo Conde Ferreira  
2140-069  
249 760 074  
geral@chamusca-pinheirogrande.com

#### Delegação

Travessa da Pereira, n.º 4 A  
2140-307 Pinheiro Grande

### AGENTES DE PROTEÇÃO CIVIL

#### Autoridade Nacional de Proteção Civil

**Sede Nacional**  
Av. do Forte 3  
2790-072 Carnaxide  
21 424 7100

#### Comando Distrital de Operações de Santarém

Lezíria Retail Park – ZAE de Almeirim,  
Rua F, Lote 33

2080-221 Almeirim  
243 594 190

#### Bombeiros Voluntários de Chamusca

Largo da República, 3  
2140-133  
249 769 220  
secretaria.abvc@mail.telepac.pt

#### Guarda Nacional Republicana

**Destacamento Territorial de Santarém**  
Largo do Carmo  
2000-108 Santarém  
243 304 500  
ct.str@gnr.pt

#### Posto Territorial de Chamusca

Av. Dr. Carlos Amaro  
2140-054 Chamusca  
249.769.030  
ct.str.dtnv.pchm@gnr.pt

#### Instituto Nacional de Emergência Médica

Rua Almirante Barroso, 36  
1000-013 Lisboa  
213 508 100  
inem@inem.pt

#### Hospital de Santarém

Av. Bernardo Santareno  
2005-177 Santarém  
243.300.200  
hdsca@hds.min-saude.pt

#### Agrupamento de Centros de Saúde da Lezíria

**Sede**  
Av. José Saramago, 15-17  
2005-143 Santarém  
243.300.700  
aces.leziria@arslvt.min-saude.pt

#### Unidade de Saúde Familiar Chamusca

Largo Sacadura Cabral  
2140-078 Chamusca  
249 769 170  
ucsp\_chm@cschamusca.srssantarem.min-saude.pt

#### Unidade de Cuidados de Saúde Primários de Carregueira

Rua do Relvão  
2140-671 Chamusca  
249 740 478

#### Unidade de Cuidados de Saúde Primários de Vale de Cavalos

Rua do Seno e Toscano  
2140-405 Vale de Cavalos  
249 780 180

#### Unidade de Cuidados de Saúde Primários do Chouto

Travessa das Escolas  
2140-219 Chouto  
249 771 600

#### Unidade de Cuidados de Saúde Primários do Ulme

Rua da Rozeira  
2140-372 Ulme  
249 770 175

#### Cruz Vermelha Portuguesa

##### Sede nacional

Jardim 9 de Abril, 1 a 5  
1249-083 Lisboa  
213 913 900

##### Delegação de Santarém

Rua do Jardim, Lote 2, 1.º Dto 2070-084  
2070-084 Cartaxo  
243 323 374

### ENTIDADES PRIVADAS DETENTORAS DE CORPOS DE BOMBEIROS

#### Associação Humanitária dos Bombeiros Voluntários de Chamusca

Largo da República, 3  
2140-133  
249 769 220  
secretaria.abvc@mail.telepac.pt

### SERVIÇOS DE SEGURANÇA

#### Serviço de Estrangeiros e Fronteiras

**Delegação Santarém**  
Largo do Carmo  
2000-118 Santarém  
243 305 130

### SERVIÇOS MÉDICO-LEGAIS E FORENSES

#### Instituto Nacional de Medicina Legal e Ciências Forenses

**Sede nacional**  
Largo da Sé Nova  
3000-213 Coimbra  
239 854 220  
correio@inmlcf.mj.pt

##### Delegação do Sul do INMLCF

Rua Manuel Bento de Sousa, 3  
1169-201 Lisboa  
218 811 800  
correio.sul@inmlcf.mj.pt

#### Ministério Público

**Procuradoria Geral de Santarém**  
Campo Sá da Bandeira  
2000-024 Santarém  
243 305 150

**Polícia Judiciária**

Delegação de Lisboa  
Rua Gomes Freire, 174  
1169-007 Lisboa  
211 967 000

Avenida Estados Unidos da América, 55  
1749-062 Lisboa  
210 013 500

218 447 000 / 218 402 370

**SERVIÇOS DE SEGURANÇA SOCIAL****Instituto de Segurança Social, I.P.**

Centro Distrital de Segurança Social de Santarém

Largo do Milagre, 49/51 - Apartado 28  
2000-069 Santarém  
300 502 502

**Serviço Local de Chamusca**

Rua Mascarenhas Pedroso, 8  
2140-133 Chamusca  
300 502 502

**INSTITUIÇÕES PARTICULARES DE SOLIDARIEDADE SOCIAL****Fundação Rafael e Maria Rosa Neves Duque**

Rua General Humberto Delgado, 4 e 6  
2140-127 Chamusca  
249 760 205  
geral@f.rafaelduque.pt

**Santa Casa da Misericórdia de Chamusca**

Sede  
Rua Eng.º João Saldanha Pimental Rolim  
2140-125 Chamusca  
249 769 080  
santacasachamusca@mail.telepac.pt

**ORGANISMOS DE CONSERVAÇÃO DA NATUREZA E FLORESTAS****Instituto de Conservação da Natureza e Florestas**

Departamento de ICNF de Lisboa  
Avenida da República, 16  
1050-191 Lisboa  
213 507 900  
icnf@icnf.pt

**ORGANISMOS DO SETOR DA INDÚSTRIA E ENERGIA****EDP Distribuição**

Redes e clientes  
Rua Heróis da Res. Antifascista, nº 5 A  
2140-154 Chamusca

**REN****ORGANISMOS DO SETOR DOS TRANSPORTES****Infraestruturas de Portugal**

Praça Da Portagem, S/N  
Almada  
212 879 000

**Rodotejo**

Av. do Brasil, 41 a 57  
2005-136 Santarém  
243 333 200

**ORGANISMOS DO SETOR DAS COMUNICAÇÕES****MEO**

Av. Fontes Pereira de Melo, nº 40  
1069-300 Lisboa  
215 007 826  
media@telecom.pt

**SIRESP**

Praça Duque de Saldanha, nº1. 9º Piso  
Fracções E e F  
1050-094 Lisboa  
217 925 100 / 217 979 003  
geral@siresp.com

**Vodafone**

Av. D. João II - Lote 1.04.1 - 8.º, Parque das Nações  
1998-017 Lisboa

**ORGANISMOS DO SETOR HÍDRICO E AMBIENTE****APA - Agência Portuguesa do Ambiente**

Delegação Regional  
Av. António dos Santos, 3 - 1.º Esq.  
2000-074 Santarém  
218.430.487  
arht.geral@apambiente.pt

**ORGANISMOS DO SETOR DO MAR E ATMOSFERA****Instituto Português do Mar e da Atmosfera**

Sede nacional  
Rua C do Aeroporto  
1749-077 Lisboa

**ORGANIZAÇÕES DE VOLUNTARIADO DE PROTEÇÃO CIVIL****Agrupamento de Escuteiros 490 Chamusca**

Rua Eng. Belard da Fonseca Igreja Nossa Sra das Dores  
2140-124 Chamusca  
927 862 900

**ÓRGÃOS DE COMUNICAÇÃO SOCIAL****RTP - Rádio Televisão Portuguesa**

Avenida Marechal Gomes da Costa, 37  
1849-030 Lisboa  
217 947 000  
agenda.informacao@rtp.pt

**SIC - Carnaxide**

Estrada da Outurela, 119  
2794-052  
214 179 400  
agenda@sic.pt

**TVI, Televisão Independente, S.A.**

Rua Mário Castelhan, 40 Queluz de Baixo  
2734-502 Barcarena  
214 347 500  
relacoes.publicas@tvi.pt

**OUTROS ORGANISMOS****Agrupamento de Escolas de Chamusca**

EB23 da Chamusca  
Avenida Dr. Carlos Amaro  
2140-054 Chamusca  
249 769 070  
eeb23s.chamusca@mail.telepac.pt

**EB da Chamusca**

R. Heróis R. Anti-Fascista  
2140-000 Chamusca  
249 761 413  
eeb23s.chamusca@mail.telepac.pt

**CTT - Chamusca**

Largo 25 de Abril 1  
2140-999 Chamusca  
249 769 140

**Instituto dos Registos e Notariado**

Rua Vasco da Gama, Lote 4 r/c  
2000-232 Santarém  
243 377 060

## 3. Modelos

### 3.1. Modelos de Relatórios

Os relatórios destinam-se a permitir a obtenção da informação, resultante da ocorrência, necessária à avaliação da situação, ao planeamento e à condução das operações de proteção e socorro. Estes compreendem:

- **Relatórios Imediatos de Situação (RELIS):** estes relatórios englobam os dados fundamentais à avaliação da situação pela estrutura de comando e têm origem nas ERAS e/ou EAT. Os RELIS são enviados ao PCO, de duas em duas horas, podendo ser transmitidos verbalmente ou por fonia através das redes de telecomunicações existentes;
- **Relatórios de Situação Geral ou Especial (RELGER ou RELESP):** elaborado pelo PCO e destinam-se ao PC de escalão superior. Em regra, são apresentados por escrito de quatro em quatro horas, na fase inicial, sendo a periodicidade progressivamente alargada com o decorrer da evolução da situação. Os RELESP distinguem-se dos RELGER por se destinarem a esclarecer pontos específicos ou setoriais da situação;
- **Relatório final:** é elaborado pelo PCO e inclui uma descrição da situação ocorrida e das principais medidas adotadas. Constan também deste relatório as principais lições aprendidas, incluindo os contributos para futuras revisões do plano de emergência.



## Modelo de relatório inicial de situação (RELIS)

MUNICÍPIO DA <b>Chamusca</b>		RELATÓRIO INICIAL DE SITUAÇÃO (RELIS)	
		PONTO DE SITUAÇÃO DA EMERGÊNCIA	
		CONCELHO DA CHAMUSCA	
<b>ENVIO AO PCMUN APOS RECONHECIMENTO DA ERAS OU EAT</b>			
<b>0. DADOS DO RELATÓRIO</b>			
Distrito: Santarém	Concelho: Chamusca	Setor:	
RELIS N.º /	Data (dd/mm/aaaa): / /	Hora (hh:mm): =	
ERAS / EAT:		Chefe de Equipa:	
<b>1. OCORRÊNCIA</b>			
Tipo / Natureza			
<input type="checkbox"/> Precipitação intensa <input type="checkbox"/> Movimento de massa em vertente <input type="checkbox"/> Acidente industrial <input type="checkbox"/> Ciclone / Tempestade <input type="checkbox"/> Acidente rodoviário <input type="checkbox"/> Acidente em instalações de combustíveis <input type="checkbox"/> Onda de calor <input type="checkbox"/> Acidente aéreo <input type="checkbox"/> Emergência radiológica <input type="checkbox"/> Vaga de frio <input type="checkbox"/> Transporte de mercadorias perigosas <input type="checkbox"/> Incêndio em edifício <input type="checkbox"/> Cheia / Inundação <input type="checkbox"/> Colapso de ponte/viaduto <input type="checkbox"/> Colapso de estrutura <input type="checkbox"/> Sismo <input type="checkbox"/> Rutura de barragem <input type="checkbox"/> Incêndio florestal <input type="checkbox"/> Outro:			
Área afetada		Localização (Coordenadas WGS84)	
<b>2. Danos pessoais</b>			
Mortos:		Feridos graves:	Feridos leves:
Desaparecidos:		Soterrados:	Evacuados:
Deslocados:		Desalojados:	Outros:
<b>3. Danos no Edifício/Infraestruturas</b>			
Edifícios	Danos Ligeiros	Danos Graves	Colapsados
Administração local			
Equipamentos de Saúde			
Equipamentos de Educação			
Equipamentos Cultura, Desporto, Religião			
Equipamentos de Justiça			
Equipamentos de Segurança Social			
Equipamentos de Segurança Pública			
Equipamentos de Proteção Civil			
Áreas industriais			
Património			
Estabelecimentos hoteleiros			
Outros:			


RELUSINP \_\_\_\_\_ / \_\_\_\_\_ ERAS/ DAT: \_\_\_\_\_ GOM: \_\_\_\_\_

4. Danos em Vias de Comunicação			
Vias	Danos Ligeiros	Danos Graves	Inutilizáveis
Rede Viária			
Pontes / Viadutos / Túneis			
Aeródromos / Heliportos			
Portos / Estações Fluviais			
Outras:			
5. Danos em Transportes			
Transportes	Danos Ligeiros	Danos Graves	Inoperacionais
Rodoviários			
Aeronaves			
Veículos Particulares			
Embarcações			
Outros:			
6. Danos em Infraestruturas Básicas			
Rede	Danos Ligeiros	Danos Graves	Inoperacionais
Abastecimento de água			
Gás natural			
Eletricidade			
Saneamento			
Telecomunicações			
Rede fixa de telefone			
Instalações TIC			
Outros:			
7. Outras Informações			
Povoações em perigo / isolados			
Habitacões em perigo			
Focos de incêndio			
Movimento de populações			
Animais isolados			
8. Necessidades			
Meios aéreos (especificar)			
Meios terrestres (especificar)			
Telecomunicações (especificar)			
Logística (especificar)			
Outras (especificar)			

O Chefe da Equipa

\_\_\_\_\_

## Modelo de relatório geral de situação (RELGER)



**RELATÓRIO GERAL DE SITUAÇÃO (RELGER)**  
**PONTO DE SITUAÇÃO DA EMERGÊNCIA**  
**CONCELHO DA CHAMUSCA**

**0. DADOS DO RELATÓRIO**

Distrito: Santarém	Concelho: Chamusca
RELGER N.º:	GDH:

**1. OCORRÊNCIA**

**Tipo / Natureza**

☐ Precipitação intensa  
☐ Ciclone / Tempestade  
☐ Onda de calor  
☐ Vaga de frio  
☐ Cheia / Inundação  
☐ Sismo

☐ Movimento de massa em vertente  
☐ Acidente rodoviário  
☐ Acidente aéreo  
☐ Transporte de mercadorias perigosas  
☐ Colapso de ponte/viaduto  
☐ Rutura de barragem

☐ Acidente industrial  
☐ Acidente em instalações de combustíveis  
☐ Emergência radiológica  
☐ Incêndio em edifício  
☐ Colapso de estrutura  
☐ Incêndio florestal  
☐ Outro:

Área afetada

Localização (Coordenadas WGS84)

**2. Descrição sumária da situação de emergência**

**3. Danos pessoais**

Mortos:	Feridos graves:	Feridos leves:	
Desaparecidos:	Soterrados:	Evacuados:	
Deslocados:	Desalojados:	Outros:	

**4. Danos no Edifício/Infraestruturas**

Edifícios	Danos Ligeiros	Danos Graves	Colapsados
Administração local			
Equipamentos de Saúde			
Equipamentos de Educação			
Equipamentos Cultura, Desporto, Religião			
Equipamentos de Justiça			
Equipamentos de Segurança Social			
Equipamentos de Segurança Pública			
Equipamentos de Proteção Civil			
Áreas industriais			
Património			
Estabelecimentos hoteleiros			
Outros:			

REGIÃO N.º \_\_\_\_\_ / \_\_\_\_\_ ERAS / DAT: \_\_\_\_\_ GDE: \_\_\_\_\_

5. Danos em Vias de Comunicação					
Vias		Danos Ligeiros	Danos Graves	Inutilizáveis	
Rede Viária					
Pontes / Viadutos / Túneis					
Aeródromos / Heliportos					
Portos / Estações Fluviais					
Outras:					
6. Danos em Transportes					
Transportes		Danos Ligeiros	Danos Graves	Inoperacionais	
Rodoviários					
Aeronaves					
Veículos Particulares					
Embarcações					
Outros:					
7. Danos em Infraestruturas Básicas					
Rede		Danos Ligeiros	Danos Graves	Inoperacionais	
Abastecimento de água					
Gás natural					
Eletricidade					
Saneamento					
Telecomunicações					
Rede fixa de telefone					
Instalações TIC					
Outros:					
8. Situação operacional					
Bombeiros	Homens		INEM	Homens	
	Veículos			Veículos	
	Outros			Outros	
GNR	Homens		PSP	Homens	
	Veículos			Veículos	
	Outros			Outros	
Forças Armadas	Homens		Sapadores Florestais	Homens	
	Veículos			Veículos	
	Outros			Outros	
CPV	Homens		Outros	Homens	
	Veículos			Veículos	
	Outros			Outros	


REGISTO Nº \_\_\_\_\_ / \_\_\_\_\_ ERAS / DAT: \_\_\_\_\_ GDH: \_\_\_\_\_

9. Organização do Teatro de Operações (TO)			
Localização do PC			
Localização de ZCR's			
Localização de ZCAP's			
Localização de ZRnM's			
Nº de Setores e Localização			
Id. Cmdts. Setores			
10. Comissão Municipal de Proteção Civil			
GDH Convocação	GDH 1.ª Reunião	Entidades participantes	Medidas tomadas
11. Declaração situação de alerta e/ou configuração			
Concelho/Distrito			
Entidade responsável			
GDH início			
GDH fim			
Descrição da situação			
12. Ativação do Plano Municipal de Emergência de Proteção Civil da Chamusca			
GDH Ativação		GDH Desativação	
13. Outras Informações			
Povoações em perigo / isolados			
Habitacões em perigo			
Focos de incêndio			
Movimento de populações			
Animais isolados			
14. Necessidades			
Meios aéreos (especificar)			
Meios terrestres (especificar)			
Telecomunicações (especificar)			
Logística (especificar)			
Outras (especificar)			

O Responsável pelo Posto de Comando

\_\_\_\_\_

## Modelo de relatório diário de situação (REDIS)



**RELATÓRIO DIÁRIO DE SITUAÇÃO (REDIS)**  
**PONTO DE SITUAÇÃO DA EMERGÊNCIA**  
**CONCELHO DA CHAMUSCA**

**D. Dados do Relatório**

Distrito: Santarém	Concelho: Chamusca
RELGER N.º:	GDH:

**1. Ocorrência**

Natureza	
Localização	
Área afetada	
Concelho(s)	

**2. Descrição sumária da situação de emergência**

**3. Danos Estimados**

**3.1. Pessoas**

	Nº		Nº
Mortos		Desaparecidos	
Feridos graves		Feridos leves	
Desalojados		Deslocados	
Evacuados		Soterrados	

**3.2. Edifício/Infraestruturas**

Tipo	Danos ligeiros	Danos Graves	Colapsados
Habitacões			
Escolas			
Unidade Hoteleiras			
Instalações Policiais			
Quartéis de Bombeiros			
Barragens			
Monumentos			
Mercados / Supermercados			
Igrejas / Locais de Culto			
Lares / Infantários			
Unidades Industriais			
Edifícios Públicos			
Outros:			




**MUNICÍPIO DA**  
**Chamusca**

RELATÓRIO DIÁRIO DE SITUAÇÃO (REDIS)

PONTO DE SITUAÇÃO DA EMERGÊNCIA

CONCELHO DA CHAMUSCA

3.3. Vias de Comunicação			
Vias / Meios	Condicionadas	Cortadas	Colapsadas
Rede Viária			
Pontes / Viadutos			
Helipontos			
Outras:			
3.4. Transportes / Maquinaria			
Transportes	Danos ligeiros	Danos graves	Destruidos
Rodoviários			
Aeronaves			
Veículos particulares			
Embarcações			
Maquinaria			
Outras:			
3.5. Infraestruturas Básicas			
Redes	Danos ligeiros	Danos Graves	Colapsadas
Gás			
Eletricidade			
Água			
Saneamento			
Telefónica fixa			
Telefónica Móvel			
Teledifusão			
Radiodifusão			
Internet			
Satélite			
Outras:			
3.6. Abastecimentos (Alimentação, Combustíveis, Vestuário, etc)			
3.7. Ambiente (Acidentes de Poluição, Derrames, Contaminações, etc)			




MUNICÍPIO DA  
**Chamusca**

RELATÓRIO DIÁRIO DE SITUAÇÃO (REDIS)  
PONTO DE SITUAÇÃO DA EMERGÊNCIA  
CONCELHO DA CHAMUSCA

3.8. Saúde Pública				
3.8.1. Hospitais / Centros de Saúde				
Hospitais / Centros de Saúde	Atendidos	Internados	Transferidos	
3.8.2. Posto médico avançado / de triagem / de socorro				
Estrutura / Local	Atendidos	Internados	Transferidos	
3.8.3. Ambulâncias				
Entidades	Medicalizáveis	Socorro	Transporte	
3.8.4. Evacuação médica especial				
Entidades	Helicóptero	Avião	Comboio	Outros
4. Informação Meteorológica				
Dados	Observada	Prevista		
Vento (direção / velocidade)				
Temperatura				
Precipitação				
Humidade relativa				





**MUNICÍPIO DA**  
**Chamusca**


RELATÓRIO DIÁRIO DE SITUAÇÃO (REDIS)

PONTO DE SITUAÇÃO DA EMERGÊNCIA

CONCELHO DA CHAMUSCA

5. Meios envolvidos nas operações em curso					
Entidades	Pessoal	Veículos	Meios Aéreos	Outro material	POC Nome / Função

6. Ocorrências especiais com os meios de socorro					
6.1. Dos agentes de Proteção Civil					
6.2. De outras entidades e organismos					
7. Redes de Comunicações					
7.1. Proteção Civil					
7.2. Bombeiros					
7.3. Outros agentes de Proteção Civil					
7.4. Outras Entidades e Organismos					



**MUNICÍPIO DA**  
**Chamusca**

RELATÓRIO DIÁRIO DE SITUAÇÃO (REDIS)

PONTO DE SITUAÇÃO DA EMERGÊNCIA

CONCELHO DA CHAMUSCA

8. Centro Coordenação Operacional Distrital				
GDH Ativação	GDH Desativação	GDH início primeira reunião	Entidades Intervinentes	Medidas tomadas


9. Situação de Alerta / Contingência / Calamidade	
Concelho / Distrito	
Entidade responsável	
GDH Início	
GDH fim	
Descrição da situação	

10. Comissões de Proteção Civil reunidas:				
Municipal	GDH Convocação	GDH início primeira reunião	Entidades Participantes	Medidas tomadas

11. Planos de Emergência de Proteção Civil ativados		
Distrital	GDH Ativação	GDH Desativação
Municipais	GDH Ativação	GDH Desativação

12. Comunicação Social	
Divulgação de notícias da situação de emergência:	
Colaboração nas ações de informação pública:	

13. Custo estimado das operações de socorro	
Avaliação	Custo (1.000€)
Pessoal	
Artigos consumidos	
Combustível e Lubrificantes	
Grandes reparações	
Telecomunicações	
Outros encargos operacionais	
Outros encargos operacionais	
Outros encargos operacionais	
Outros encargos operacionais	
Outros encargos operacionais	



**MUNICÍPIO DA**  
**Chamusca**


RELATÓRIO DIÁRIO DE SITUAÇÃO (REDIS)

PONTO DE SITUAÇÃO DA EMERGÊNCIA

CONCELHO DA CHAMUSCA

14. Observações	
Avaliação	Obs
Comunicações	
Gestão da informação operacional	
Sistema de aviso e alerta	
Sistema de proteção civil	
Ativação das comissões de proteção civil	
Ativação de Planos de Emergência de Proteção Civil	
Situação dos Planos de Emergência de Proteção Civil	
Estrutura organizacional de operações	
Informação pública	
Necessidade de programas de reparação	
Aspetos particulares relevantes	
Outros	
15. Anexos	

## 3.2. Modelos de Requisições

	CÂMARA MUNICIPAL DA CHAMUSCA POSTO DE COMANDO MUNICIPAL REQUISIÇÃO DE MEIOS E RECURSOS
---	--

Dados da requisição

Data: \_\_\_\_\_

Entidade Requisitada \_\_\_\_\_

Código \_\_\_\_\_

Hora: \_\_\_\_\_

Produto/Equipamento/ Serviço \_\_\_\_\_


Finalidade

O responsável pelo Posto de Comando

\_\_\_\_\_

### 3.3. Modelos de Comunicados

#### Modelo de aviso à população



---

COMISSÃO MUNICIPAL DE PROTEÇÃO CIVIL DA CHAMUSCA

AVISO À POPULAÇÃO N.º [#]

[DIA] / [MÊS] / [ANO] – [HORA]:[MIN]

[DESIGNAÇÃO DA OCORRÊNCIA]

---

**1. Descrição da ocorrência**

No seguimento de informação recebida de \_\_\_\_\_ (indicar a entidade), a Comissão Municipal de Proteção Civil (CMPC) da Chamusca avisa a população do concelho sobre a [previsão/ocorrência] de [descrição da ocorrência/fenómeno perigoso].

Esta situação deverá verificar-se no período compreendido entre \_\_\_\_\_ e \_\_\_\_\_ (indicar se corresponde ao período da manhã ou da tarde e o dia/mês/ano):

Acompanhe as previsões em \_\_\_\_\_ (indicar fonte de informação).

**2. Efeitos expectáveis**

Face à situação acima descrita, poderão verificar-se os seguintes efeitos:

\_\_\_\_\_

\_\_\_\_\_

\_\_\_\_\_

**3. Medidas preventivas e de autoproteção**

A CMPC recorda que o eventual impacto destes efeitos pode ser minimizado, sobretudo através da adoção de comportamentos adequados, pelo que, e em particular nas zonas historicamente mais vulneráveis, se recomenda a observação e divulgação das principais medidas de autoproteção para esta situação, nomeadamente:

\_\_\_\_\_

\_\_\_\_\_

\_\_\_\_\_

Pela Comissão Municipal de Proteção Civil da Chamusca,

\_\_\_\_\_  
[NOME]  
(Presidente da Câmara Municipal da Chamusca)

\_\_\_\_\_  
Página 1 de 1

## Modelo de declaração de alerta

DECLARAÇÃO DE ESTADO DE ALERTA DE ÂMBITO MUNICIPAL PELO  
PRESIDENTE DA CÂMARA MUNICIPAL DA CHAMUSCA

[DIA] / [MÊS] / [ANO] - [HORAS]:[MIN]

[DESIGNAÇÃO DA OCORRÊNCIA]

**1. Natureza do evento**

Na sequência da ocorrência (ou na iminência) de \_\_\_\_\_ (indicar a situação de acidente grave ou catástrofe), causando \_\_\_\_\_ (indicar as consequências), é declarada a situação de alerta, pelo Presidente da Câmara Municipal da Chamusca, nos termos do disposto no n.º 1, do artigo 13.º da Lei n.º 27/2006, de 3 de julho - Lei de Bases da Proteção Civil, revista e republicada nos termos da Lei n.º 80/2015, de 03 de Agosto.

**2. Âmbito territorial e temporal**

A presente declaração da situação de alerta tem uma abrangência territorial de \_\_\_\_\_ (ha ou km2), correspondendo à(s) freguesia(s) de \_\_\_\_\_ (indicar a(s) freguesia(s) abrangida(s)), do concelho da Chamusca, e produz efeitos imediatos, sendo válida por um período estimado de \_\_\_\_\_ (indicar o número de dias) dias a contar da data de assinatura, sem prejuízo de prorrogação na medida do que a evolução da situação concreta o justificar.

**3. Convocatória da Comissão Municipal de Proteção Civil**

Para os efeitos do disposto no artigo 15.º da Lei n.º 27/2006, é/foi (indicar a opção adequada) convocada a Comissão Municipal de Proteção Civil (CMPC) da Chamusca, para reunião extraordinária, tendo em vista, nomeadamente, proceder à coordenação política e institucional das ações a desenvolver e decidir quanto à ativação do Plano Municipal de Emergência de Proteção Civil (PMEPC).

**4. Estruturas de Coordenação e Controlo dos meios e recursos**

A Estrutura de Coordenação e Controlo na situação de alerta declarada é a Comissão Municipal de Proteção Civil da Chamusca, a qual recorrerá aos meios disponíveis e previstos no PMEPC.

Em cada teatro de operações, o comando operacional será assumido pelo Comandante das Operações de Socorro (COS), o qual se articulará com a CMPC através dos mecanismos previstos no PMEPC.

**5. Medidas a adotar**

Os procedimentos a utilizar para a coordenação técnica e operacional dos serviços e agentes de proteção civil, bem como dos recursos a utilizar, são os previstos no PMEPC, o qual define também os procedimentos de coordenação da intervenção das forças e serviços de segurança.

Medidas preventivas e medidas especiais de reação:

Sem prejuízo do disposto no PMEPC, adotam-se, ainda, as seguintes medidas preventivas e/ou medidas especiais de reação: (Indicar quais as medidas / procedimentos a implementar, especificando, caso se entenda útil, as entidades responsáveis pelas mesmas)

---



---



---

DECLARAÇÃO DE ESTADO DE ALERTA DE ÂMBITO MUNICIPAL PELO PRESIDENTE DA CÂMARA MUNICIPAL DA CHAMUSCA  
 [DIA] / [MÊS] / [ANO] – [HORAS] [MIN]  
 [DESIGNAÇÃO DA OCORRÊNCIA]

**Avisos à população:**

(Indicar, caso se considere necessário, as principais mensagens a difundir à população)

**Meios de divulgação dos avisos:**

Os avisos à população serão efetuados seguindo os procedimentos e os meios previstos no PMEPC.

## 6. Elaboração de Relatórios

A Estrutura de Coordenação e Controlo deverá elaborar relatórios, sobre o grau de implementação das medidas preventivas e/ou especiais de reação, de acordo com a seguinte tipologia: (colocar uma X de acordo com os relatórios a produzir)

- ☐ Relatórios Imediatos de Situação (RELIM);
- ☐ Relatórios de Situação Geral ou Especial (RELGER) – Periodicidade: horas;
- ☐ Relatórios Diários de Situação (REDIS) – A emitir diariamente às horas.

Os relatórios seguem o modelo previsto no PMEPC.

## 7. Deveres de colaboração

7.1. No âmbito do disposto no artigo 6.º, da Lei n.º 27/2006, é obrigatório o cumprimento das disposições decorrentes da emissão desta declaração da situação de alerta por parte dos:

a) Cidadãos e demais entidades privadas que têm o dever de colaborar na prossecução dos fins da proteção civil, observando as disposições preventivas das leis e regulamentos, acatando ordens, instruções e conselhos dos órgãos e agentes responsáveis pela segurança interna e pela proteção civil e satisfazendo prontamente as solicitações que justificadamente lhes sejam feitas pelas entidades competentes;

b) Funcionários e agentes do Estado e das pessoas coletivas de direito público, bem como dos membros dos órgãos de gestão das empresas públicas, que têm o dever especial de colaboração com os organismos de proteção civil;

c) Responsáveis pela administração, direção ou chefia de empresas privadas cuja laboração, pela natureza da sua atividade, esteja sujeita a qualquer forma específica de licenciamento têm, igualmente, o dever especial de colaboração com os órgãos e agentes de proteção civil.

7.2. A desobediência e resistência às ordens legítimas das entidades competentes, quando praticadas na vigência e no âmbito da situação de alerta declarada, são sancionadas nos termos da lei penal e as respetivas penas são sempre agravadas em um terço, nos seus limites mínimo e máximo.

7.3. A violação do previsto nas alíneas b) e c) de 7.1 implica, consoante os casos, responsabilidade criminal e disciplinar, nos termos da lei.

7.4. Nos termos do n.º 1, do artigo 11.º, da Lei n.º 27/2006, todos os cidadãos e demais entidades privadas, estão obrigados, na área abrangida pela presente declaração, a prestar às autoridades de proteção civil, a colaboração pessoal que lhes for requerida, respeitando as ordens e orientações que lhes forem dirigidas e correspondendo às respetivas solicitações.

DECLARAÇÃO DE ESTADO DE ALERTA DE ÂMBITO MUNICIPAL PELO PRESIDENTE DA CÂMARA MUNICIPAL DA CHAMUSCA  
[DIA] / [MÊS] / [ANO] – [HORA] [MIN]  
[DESIGNAÇÃO DA OCORRÊNCIA]

#### **8. Obrigação especial de colaboração dos órgãos de comunicação social**

Nos termos do n.º 2, do artigo 15.º, da Lei n.º 27/2006, a presente declaração da situação de alerta determina a obrigação especial de colaboração dos meios de comunicação social, em particular das rádios e das televisões, com a Estrutura de Coordenação prevista no âmbito desta declaração, visando a divulgação de informações relevantes relativas à situação.

#### **9. Publicação**

A presente declaração, bem como a sua prorrogação, alteração ou revogação, é publicada por Edital a ser afixado nos lugares de estilo. Será também assegurada a sua divulgação pública na página da internet do município ([www.cm-chamusca.pt](http://www.cm-chamusca.pt)).

Chamusca, \_\_\_\_ de \_\_\_\_\_ de \_\_\_\_\_

\_\_\_\_\_  
(Presidente da Câmara Municipal da Chamusca)



## Modelo de comunicado de ponto de situação



## COMISSÃO MUNICIPAL DE PROTEÇÃO CIVIL DA CHAMUSCA

AVISO À POPULAÇÃO N.º [#]

[DIA] / [MÊS] / [ANO] - [HORA]:[MIN]

[DESIGNAÇÃO DA OCORRÊNCIA]

Informa-se que se verificou a \_\_\_\_\_ (indicar a data e a hora em que se verificou a ocorrência), em \_\_\_\_\_ (indicar o local da ocorrência), uma \_\_\_\_\_ (indicar a ocorrência ou a evolução da ocorrência, de acordo com o comunicado).

Esta ocorrência provocou, conforme dados provisórios, \_\_\_\_\_ (indicar o número de feridos, vítimas ou dano materiais).

Foram destacados para o local/encontram-se no local \_\_\_\_\_ (indicar os agentes de proteção civil/organismos e entidades de apoio intervenientes nas operações, os veículos e equipamentos utilizados), estando interditas as seguintes vias \_\_\_\_\_ (locais de acesso interdito ou restrito).

Informa-se também que as Zonas de Concentração e Apoio à População localizam-se em \_\_\_\_\_ (indicar o local das ZCAP's).

Recomenda-se à população especial atenção às medidas de autoproteção/regras de evacuação/confinamento, \_\_\_\_\_ (indicar de acordo com o caso) e ter em conta as ordens das autoridades territorialmente competentes, mantendo-se atento ao desenvolvimento da situação.

Previsão do próximo comunicado:

Data: \_\_ / \_\_ / \_\_\_\_

Hora: \_\_: \_\_

Pela Comissão Municipal de Proteção Civil da Chamusca,

\_\_\_\_\_  
[NOME]

(Presidente da Câmara Municipal da Chamusca)

## 4. Lista de distribuição

### 4.1. Serviços de Proteção Civil

- ANEPC – Sede Nacional
- ANEPC – Comando Distrital de Operações de Socorro de Santarém (CDOS Santarém)
- ANEPC – Comando Nacional de Operações de Socorro (CNOS)
- Serviço Municipal de Proteção Civil de Vila Nova da Barquinha
- Serviço Municipal de Proteção Civil de Constância
- Serviço Municipal de Proteção Civil de Abrantes
- Serviço Municipal de Proteção Civil de Ponte de Sôr
- Serviço Municipal de Proteção Civil de Coruche
- Serviço Municipal de Proteção Civil de Alpiarça
- Serviço Municipal de Proteção Civil de Golegã
- Serviço Municipal de Proteção Civil de Almeirim
- Serviço Municipal de Proteção Civil de Santarém

### 4.2. CMPC de Chamusca

- Câmara Municipal de Chamusca
- Bombeiros Voluntários de Chamusca
- Centro Distrital do Instituto de Segurança Social de Santarém
- Centro de Saúde e Extensões de Saúde de Chamusca
- GNR de Chamusca

### 4.3. Agentes de Proteção Civil

- Autoridade Nacional de Aviação Civil
- Autoridade Nacional de Proteção Civil
- Instituto Nacional de Emergência Médica
- Sapadores Florestais

### 4.4. Organismos e Entidades de Apoio

- Administração Regional de Saúde de Santarém
- Comissão de Coordenação e Desenvolvimento Regional de Santarém
- Agrupamento de Escolas de Chamusca
- Agrupamento de Escuteiros de Santarém
- Águas do Ribatejo

- Associação de Dadores de Sangue do Concelho da Chamusca
- Autoridade de Saúde
- Cruz Vermelha Portuguesa
- Centro Paroquial de Chamusca
- EDP – Energias de Portugal
- Guarda Nacional Republicana
- Instituto de Conservação da Natureza e Florestas
- Insituto Português do Mar e da Atmosfera
- Infraestruturas de Portugal
- Instituto da Segurança Social, I.P.
- Instituto Nacional de Medicina Legal e Ciências Forenses, I.P.
- Junta de Freguesia de Carregueira
- Junta de Freguesia de Ulme
- Junta de Freguesia de Vale de Cavalos
- União das Freguesias da Chamusca e Pinheiro Grande
- União das Freguesias da Parreira e Chouto
- REN – Rede Energéticas Nacionas, SGPS, S.A.
- Santa Casa da Misericórdia de Chamusca